

جیو پلاننگ اور ایئر پلاننگ ڈیپارٹمنٹ  
Ministry of Housing and Environment

سٹیٹمنٹ : 138-FS2/1/2011/35

پروجیکٹ

ڈیٹم سٹیٹمنٹ 4/93 - ریڈیو سٹیٹمنٹ برائے ریڈیو سٹیٹمنٹ ڈیپارٹمنٹ، لاہور، 4 مئی 2011ء کو 5 بجے 2011ء کو لاہور میں جاری  
ریڈیو سٹیٹمنٹ برائے ریڈیو سٹیٹمنٹ ڈیپارٹمنٹ، لاہور، 4 مئی 2011ء کو 5 بجے 2011ء کو لاہور میں جاری

7. ڈیٹم سٹیٹمنٹ 4/93 - ریڈیو سٹیٹمنٹ برائے ریڈیو سٹیٹمنٹ ڈیپارٹمنٹ، لاہور، 4 مئی  
2011ء کو 5 بجے 2011ء کو لاہور میں جاری
8. ڈیٹم سٹیٹمنٹ 4/93 - ریڈیو سٹیٹمنٹ برائے ریڈیو سٹیٹمنٹ ڈیپارٹمنٹ، لاہور، 4 مئی  
2009ء کو 5 بجے 2009ء کو لاہور میں جاری

1. ڈیٹم سٹیٹمنٹ 4/93 - ریڈیو سٹیٹمنٹ برائے ریڈیو سٹیٹمنٹ ڈیپارٹمنٹ، لاہور، 4 مئی  
2011ء کو 5 بجے 2011ء کو لاہور میں جاری
2. ڈیٹم سٹیٹمنٹ 4/93 - ریڈیو سٹیٹمنٹ برائے ریڈیو سٹیٹمنٹ ڈیپارٹمنٹ، لاہور، 4 مئی  
2011ء کو 5 بجے 2011ء کو لاہور میں جاری
3. ڈیٹم سٹیٹمنٹ 4/93 - ریڈیو سٹیٹمنٹ برائے ریڈیو سٹیٹمنٹ ڈیپارٹمنٹ، لاہور، 4 مئی  
2011ء کو 5 بجے 2011ء کو لاہور میں جاری
4. ڈیٹم سٹیٹمنٹ 4/93 - ریڈیو سٹیٹمنٹ برائے ریڈیو سٹیٹمنٹ ڈیپارٹمنٹ، لاہور، 4 مئی  
2011ء کو 5 بجے 2011ء کو لاہور میں جاری
5. ڈیٹم سٹیٹمنٹ 4/93 - ریڈیو سٹیٹمنٹ برائے ریڈیو سٹیٹمنٹ ڈیپارٹمنٹ، لاہور، 4 مئی  
2011ء کو 5 بجے 2011ء کو لاہور میں جاری
6. ڈیٹم سٹیٹمنٹ 4/93 - ریڈیو سٹیٹمنٹ برائے ریڈیو سٹیٹمنٹ ڈیپارٹمنٹ، لاہور، 4 مئی  
2011ء کو 5 بجے 2011ء کو لاہور میں جاری

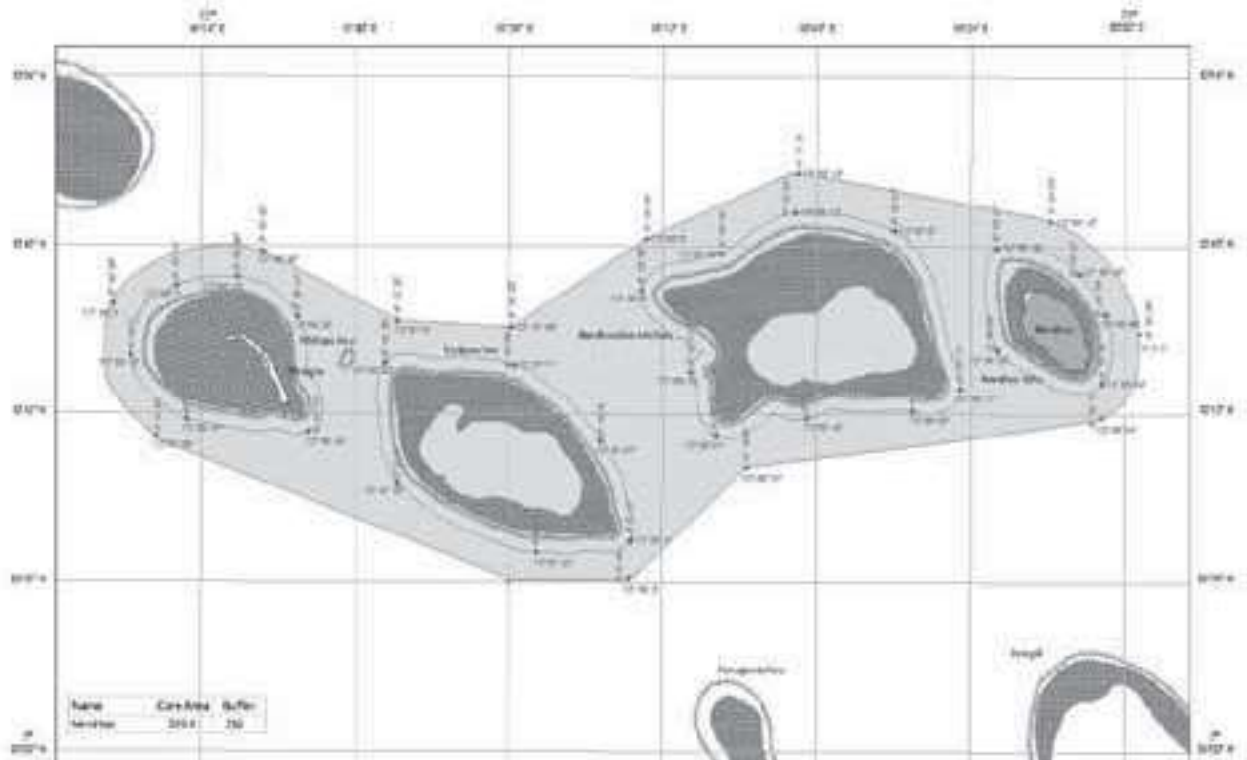
یہ سٹیٹمنٹ برائے ریڈیو سٹیٹمنٹ ڈیپارٹمنٹ، لاہور، 4 مئی 2011ء کو 5 بجے 2011ء کو لاہور میں جاری

1. ڈیٹم سٹیٹمنٹ 4/93 - ریڈیو سٹیٹمنٹ برائے ریڈیو سٹیٹمنٹ ڈیپارٹمنٹ، لاہور، 4 مئی 2011ء کو 5 بجے 2011ء کو لاہور میں جاری



5°10'53"N, 72°59'42"E	5°9'35"N, 72°57'35"E
5°10'25"N, 73°0'3"E	5°10'35"N, 72°56'3"E
5°10'11"N, 72°59'54"E	5°10'40"N, 72°50'38"E
5°10'0"N, 72°58'31"E	5°10'32"N, 72°57'9"E
5°9'36"N, 72°58'3"E	5°10'30"N, 72°57'36"E
5°9'36"N, 72°57'36"E	5°10'49"N, 72°58'8"E
	5°11'3"N, 72°58'43"E

- پلاٹ ڈیٹم سٹیٹمنٹ ڈیپارٹمنٹ، لاہور، 4 مئی 2011ء کو 5 بجے 2011ء کو لاہور میں جاری  
ریڈیو سٹیٹمنٹ برائے ریڈیو سٹیٹمنٹ ڈیپارٹمنٹ، لاہور، 4 مئی 2011ء کو 5 بجے 2011ء کو لاہور میں جاری  
ریڈیو سٹیٹمنٹ برائے ریڈیو سٹیٹمنٹ ڈیپارٹمنٹ، لاہور، 4 مئی 2011ء کو 5 بجے 2011ء کو لاہور میں جاری  
ریڈیو سٹیٹمنٹ برائے ریڈیو سٹیٹمنٹ ڈیپارٹمنٹ، لاہور، 4 مئی 2011ء کو 5 بجے 2011ء کو لاہور میں جاری  
ریڈیو سٹیٹمنٹ برائے ریڈیو سٹیٹمنٹ ڈیپارٹمنٹ، لاہور، 4 مئی 2011ء کو 5 بجے 2011ء کو لاہور میں جاری  
ریڈیو سٹیٹمنٹ برائے ریڈیو سٹیٹمنٹ ڈیپارٹمنٹ، لاہور، 4 مئی 2011ء کو 5 بجے 2011ء کو لاہور میں جاری



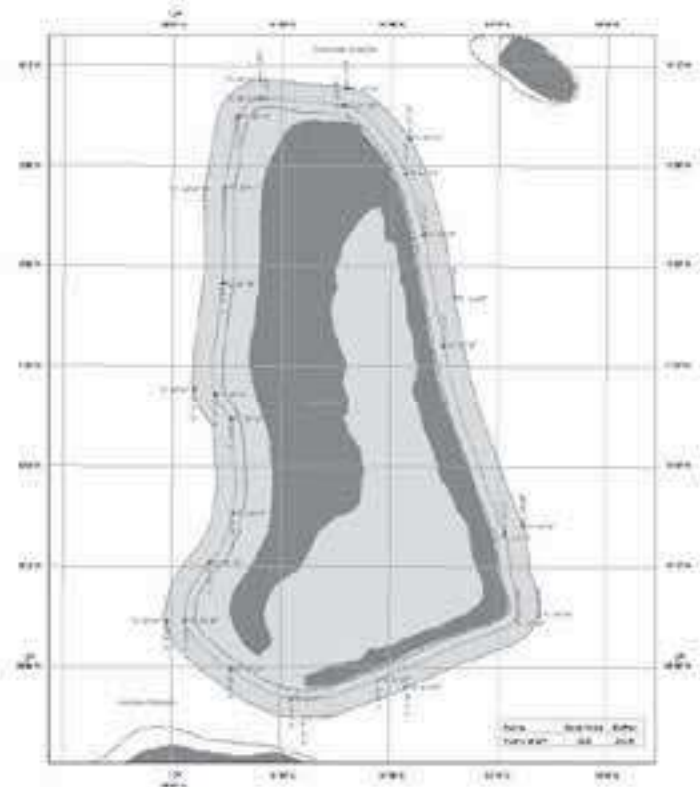
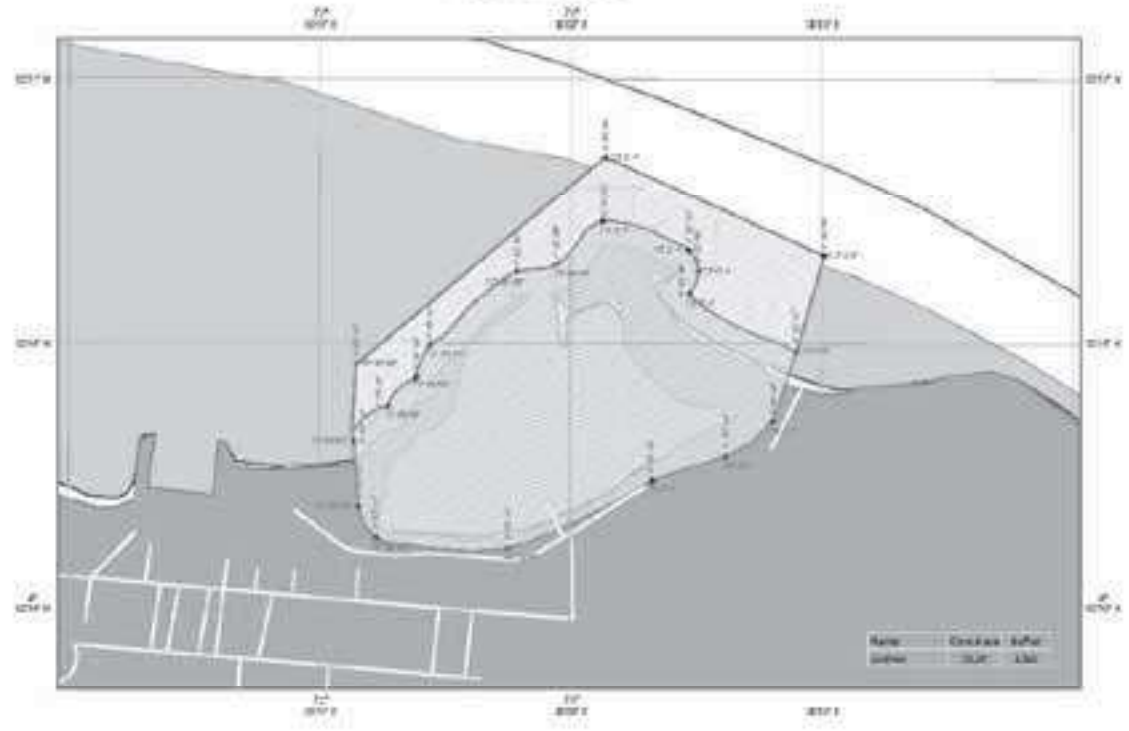
2- 2000 يىلى قىلىنغان 1:50000 ئورمان ئىشلىتىش خەرىتىسى

3- 2000 يىلى قىلىنغان 1:50000 ئورمان ئىشلىتىش خەرىتىسى



4°52'43"N, 73°0'2"E	4°52'47"N, 72°59'52"E
4°52'41"N, 72°59'57"E	4°52'54"N, 73°0'1"E
4°52'41"N, 72°59'53"E	4°52'50"N, 73°0'9"E
4°52'42"N, 72°59'52"E	4°52'47"N, 73°0'8"E
4°52'44"N, 72°59'52"E	4°52'40"N, 73°0'7"E
	4°52'44"N, 73°0'5"E

بۇ خەرىتىدە ئورمان تىپى 1:50000 ئورمان ئىشلىتىش خەرىتىسىدىن ئېلىنغان. ئورمان تىپىنىڭ ئىسمى 1:50000 ئورمان ئىشلىتىش خەرىتىسىدىن ئېلىنغان.



3- 2000 يىلى قىلىنغان 1:50000 ئورمان ئىشلىتىش خەرىتىسى

بۇ خەرىتىدە ئورمان تىپى 1:50000 ئورمان ئىشلىتىش خەرىتىسىدىن ئېلىنغان. ئورمان تىپىنىڭ ئىسمى 1:50000 ئورمان ئىشلىتىش خەرىتىسىدىن ئېلىنغان.

4- 2000 يىلى قىلىنغان 1:50000 ئورمان ئىشلىتىش خەرىتىسى

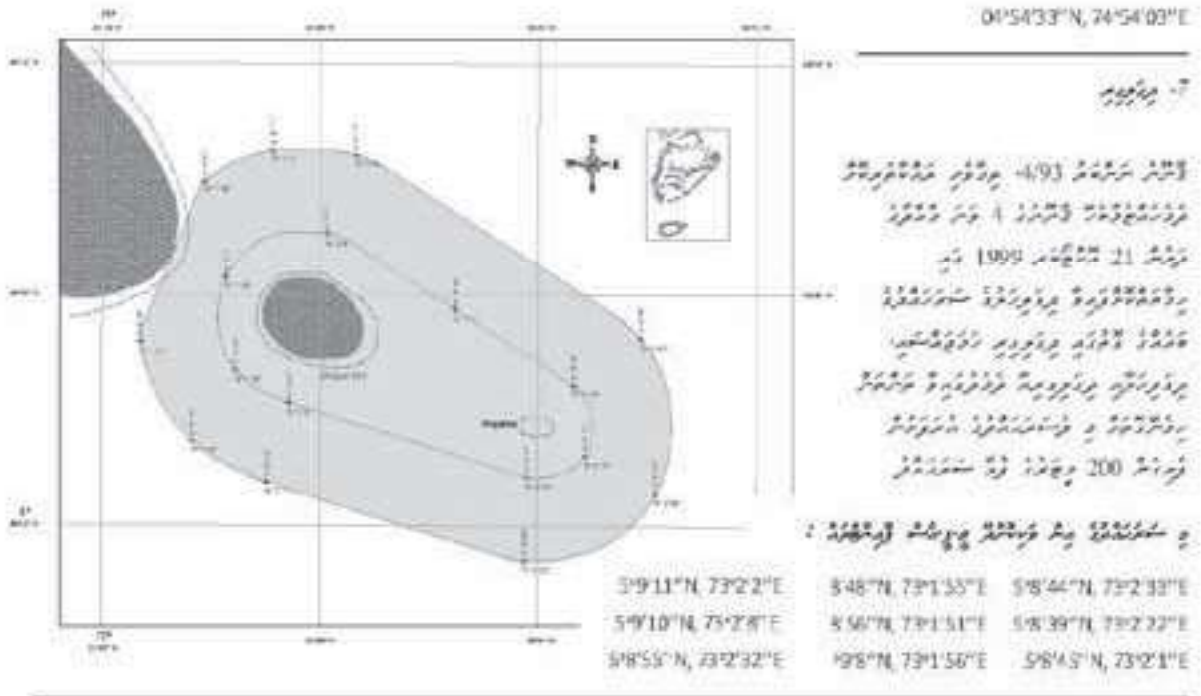
5°11'15"N, 72°50'31"E
5°12'27"N, 72°50'36"E
5°13'6"N, 72°50'52"E
5°13'3"N, 72°51'21"E
5°12'45"N, 72°51'42"E
5°11'48"N, 72°51'57"E
5°10'26"N, 72°52'20"E
5°9'54"N, 72°52'25"E
5°9'28"N, 72°51'42"E
5°9'12"N, 72°51'8"E
5°9'52"N, 72°50'21"E





ڏاکڻين ۾ ڏسڻ تي ڏسڻ ۾ ايندڙ 1602 ۾ ٺاهيل ۽ 1602 ۾ ٺاهيل مديروتن جي سڃاڻپ ۽ ان جي سڃاڻپ

۽ سڃاڻپ ۾ ڏسڻ ۾ ايندڙ مديروتن جي سڃاڻپ :



8- مديروتن

ڏاکڻين ۾ ٺاهيل مديروتن جي سڃاڻپ ۽ ان جي سڃاڻپ ۽ ان جي سڃاڻپ ۽ ان جي سڃاڻپ

05 2011 ۾ ٺاهيل مديروتن جي سڃاڻپ ۽ ان جي سڃاڻپ

- 1- مديروتن جي سڃاڻپ ۽ ان جي سڃاڻپ
- 2- مديروتن جي سڃاڻپ ۽ ان جي سڃاڻپ
- 3- مديروتن جي سڃاڻپ ۽ ان جي سڃاڻپ
- 4- مديروتن جي سڃاڻپ ۽ ان جي سڃاڻپ
- 5- مديروتن جي سڃاڻپ ۽ ان جي سڃاڻپ
- 6- مديروتن جي سڃاڻپ ۽ ان جي سڃاڻپ

مديروتن جي سڃاڻپ ۽ ان جي سڃاڻپ ۽ ان جي سڃاڻپ ۽ ان جي سڃاڻپ